














Descripció de la Ruta Ramadera

- Itinerari secundari -

SUBRUTA D'OLVAN

| Tipus marca | PB17 | AJUNTAMENT D'OLVAN. Església de Santa Maria. Nucli antic |
|---|-------------|--|
|  | 0,000 | Sortim de la plaça de l'església de Santa Maria , passant pel davant d'aquesta i introduint-nos al nucli antic , seguint les marques del GR1 |
|  | 0,120 | Davant l'antiga fàbrica, prenem la pista pavimentada de la dreta, sortint del poble. |
| | PBO1 | CAL ROIG |
| | 0,615 | NXS. Deixem el camí principal de la ruta i GR1, i prenem la pista de la dreta. |
| | 0,840 | Passem entre els coberts i la casa de ca l'Escaller |
| | 1,065 | Continuem per la pista de la dreta. |
| | 1,615 | Continuem per la pista engravada a la dreta. |
| | 1,760 | Arribem a la carretera asfaltada d'Olvan a Cal Rosal. La seguim uns 30 metres a l'esquerra i deixem les marques de la xarxa de senders que ens portarien fins a Cal Rosal. Prenem la pista de l'esquerra. |
| | 2,080 | Continuem per la pista engravada de la dreta |
| | PBO2 | LA BAUMA (casa) La Bauma (element natural) |
| | 2,315 | Passem pel costat de la casa de la Bauma. Si ens enfilem pel costat del camp de sobre la casa, podem acostar-nos a la bauma (balma), antigament habitada que dóna nom a la casa. Continuem per la pista que passa per davant del paller. |
| | 2,790 | Prenem la pista de la dreta. Hem d'anar alerta en aquest punt de no saltar-nos el trencant. És just quan s'acaba el camp de l'esquerra, abans de començar una baixada. |
| | 3,755 | Després d'una baixada, quan el terreny comença a planejar, prenem el camí a la dreta. Seguirem un tram un tub de conducció d'aigua. |
| | 4,060 | Sortim a una pista perpendicular, que prenem a l'esquerra. |
| | 4,660 | Arribem a la pista asfaltada que prenem a l'esquerra per arribar a Ferreres. <i>Aquí hi ha la unió amb la proposta del camí principal per retallar les obres del polígon d'Olvan. Si continuem per aquesta pista a la dreta, enllaçarem amb el camí principal direcció Cal Rosal.</i> |

| | | |
|---|-------------|--|
| | PBO3 | FERRERES (Tines medievals) Capella Marededéu del Roser |
| | 4,875 | Pista a la dreta. Passem entre la casa i el corral. |
| | 5,060 | Un cop passat el trencant de la casa, continuem per la pista principal de l'esquerra, que seguirem fins a Rocarrodonà. |
| | PB16 | ROCARRODONA ☉ Dormida a Rocarrodonà |
|  | 6,010 | NXS. En aquest punt enllacem amb el GR1 direcció Olvan que al mateix temps coincideix amb la ruta principal del Camí Ramader. Es tracta d'un itinerari provisional fins que no s'acabin les obres que es realitzen a la zona. Continuem per la pista secundària passant per davant la granja. |
|  | 6,370 | Just davant la fàbrica de treballs amb fusta de Macusa creuem la pista asfaltada.  <i>Aquí trobarem un tram amb obres de la carretera d'Olvan a Prats, per tant les indicacions poden canviar dia a dia.</i> |
|  | 6,635 | Deixem la pista principal a la dreta i continuem per la pista secundària a l'esquerra.  |
|  | 6,765 | Continuem per la pista asfaltada a l'esquerra, a la dreta ens queda la casa Cal Cussa.  |
|  | 7,040 | Passem davant la casa de Sant Salvador Nou |
|  | 7,370 | Enllacem amb una pista asfaltada que prenem a l'esquerra |
| | O1 | CAL ROIG |
|  | 7,445 | NXS. Continuem per la pista principal direcció Olvan. |
| | PB17 | AJUNTAMENT D'OLVAN. Església de Santa Maria. Nucli antic |
| | 7,755 | Creuem la riera i ens enfilem passant per davant la fàbrica i agafant el carrer de l'esquerra que ens conduirà fins a la plaça de l'Ajuntament. |
|  | 8,060 | Davant l'Església de Santa Maria , podem donar un tomb pel nucli antic, i tot seguit acostar-nos fins la plaça de l'Ajuntament d'Olvan (Punt de descàrrega Bluetooth). Final de la Subruta d'Olvan |

PB = Punt d'informació Bluetooth

NXS = Nus Xarxa de Senders (està previst que hi hagi un pal amb banderoles de la Xarxa de Senders)

RUTA RAMADERA DINS EL NUCLI D'OLVAN:

